



WSZYSTKIE DROGI PROWADZĄ DO RZYMU



Salvete amici!

Czy wiecie, co znaczy powiedzenie: *Wszystkie drogi prowadzą do Rzymu*?

KIM BYLI ARGONAUCI? DOPASUJ IMIĘ HEROSA DO WIZERUNKU.






Nestor	<input type="checkbox"/>
Asklepios	<input type="checkbox"/>
Herkules	<input type="checkbox"/>
Jazon	<input type="checkbox"/>
Kastor i Polluks	<input type="checkbox"/>
Meleager	<input type="checkbox"/>
Tezeusz	<input type="checkbox"/>
Orfeusz	<input type="checkbox"/>

1. White marble statue of a seated figure.
2. Red and black circular painting of a figure on a horse.
3. White marble statue of a man with a horse.
4. White marble statue of a man in a long robe.
5. Mosaic of a man fighting a lion.
6. Mosaic of a man with a bow and arrow.
7. Mosaic of a man with a sword and a dragon.
8. Mosaic of a man with a dragon.

ZAZNACZ NA MAPIE DROGĘ ARGONAUTÓW PO ŻŁOTE RUNO.



ZNAJDŹ STAROŻYTNE ODPOWIEDNIKI DZISIEJSZYCH ŚRODKÓW TRANSPORTU LUB OZNACZEŃ DRÓG:

	<input type="checkbox"/>
equus	
	<input type="checkbox"/>
currus	
	<input type="checkbox"/>
lectica	
	<input type="checkbox"/>
miliarium	
	<input type="checkbox"/>
navis	
	<input type="checkbox"/>
plaustrum	
	<input type="checkbox"/>
raeda	

1	
2	
3	
4	
5	
6	
7	



VIA APPIA



Jedną z najstarszych rzymskich dróg, doskonale zachowanych do dzisiaj, zwaną *regina viarum*, czyli królową dróg, jest Via Appia, zbudowana w 312 r. p.n.e. dzięki staraniom ówczesnego cenzora Appiusza Klaudiusza Cekusa. Prowadziła ona z Rzymu na południe kraju w kierunku Kapui, a z czasem została przedłużona dalej aż do Tarentu i Brundisium, ważnego rzymskiego portu zapewniającego komunikację z Grecją i wschodnimi prowincjami.

Wzdłuż dróg co 1000 kroków (*mille passuum* = 1,485 m.) Rzymianie ustawiali słupy lub kamienie milowe (*miliarium*) i umieszczali na nich odległość od początku drogi, odległości do ważniejszych miast leżących przy danej drodze, a z czasem również inskrypcje sławiące budowniczych drogi i samego cesarza.

Za czasów cesarza Augusta na Forum Romanum w Rzymie ustawiono złoty kamień milowy (*Miliarium Aureum*), który z jednej strony miał wyznaczać środek miasta i świata, a z drugiej był początkiem wielu dróg rzymskich, m.in. Via Appia, Via Aurelia, czy Via Flaminia. Stąd wzięło się znane powiedzenie:
Wszystkie drogi prowadzą do Rzymu.



ZAZNACZ NA MAPIE EUROPY NASTĘPUJĄCE MIASTA:

LONDINIUM (LONDYN); **LUTETIA PARISIORUM** (PARYŻ);
ROMA (RZYM); **NEAPOLIS** (NEAPOL);
MADRITUM (MADRYT); **LUGDUNUM** (LYON);
BEROLINUM (BERLIN); **AMSTELODAMUM** (AMSTERDAM);
VARSOVIA (WARSZAWA); **GEDANUM** (GDAŃSK)



ZAZNACZ NA MAPIE NASTĘPUJĄCE DROGI RZYMSKIE:

VIA APPIA (Z RZYMU DO BRUNDISIUM);
VIA AURELIA (Z RZYMU DO PIZY);
VIA FLAMINIA (Z RZYMU DO ARIMINUM - DZIŚ. RIMINI);
VIA CASSIA (Z RZYMU DO LUNENSIS - DZIŚ LUNI);
VIA AEMILIA (Z ARIMINUM - DZIŚ. RIMINI DO PLACENTII -
DZIŚ. PIACENZY)



**POPROWADŹ DROGĘ Z RZYMU DO GDAŃSKA.
PRZEPROWADŹ JĄ PRZEZ MIASTA WYSTĘPUJĄCE PO DRODZE.**





ŚWIAT ZAMIESZKUJE WIELE RÓŻNYCH ZWIERZĄT. ZNAJDŹ NA
MAPIE MIEJSCA NATURALNEGO WYSTĘPOWANIA NASTĘPUJĄCYCH
ZWIERZĄT (WPISZ ICH ŁACIŃSKIE NAZWY NA MAPE):

leo; camelopardalis; phoca;
elephantus; urus; lupus;
rhinoceros;
tigris; ursus; merula; passer;
scorpio; natrix

MEMORIA TENE!
FESTINALENTE
PRIMA VIA ARDUA EST